

Startpunt Avenhorn – De Goorn

Wandelnetwerk West-Friesland



WELKOM

Blauw

De **blauwe** route is 6,8 kilometer lang en loopt door de dorpskernen Avenhorn en De Goorn. In Avenhorn staat het kerkje "De Groene Toren" dat in 1642 is gebouwd. Een in 1395 al vermelde, aan de heilige Mauritius gewijde kerk, werd vervangen bij het overgaan naar de gereformeerde leer. De kerk staat zoals vele nog bestaande 17e-eeuwse gebouwen, op restveen. Het dikke veenpakket werd rondom de bestaande bebouwing afgegraven en gebruikt als brandstof. Hierdoor zakten de gebouwen waardoor ook in Avenhorn de kerk op een terp lijkt te staan.

Buiten de dorpskernen loopt de route over verkeerswegen en door de Mijzenpolder. De Mijzenpolder is een ongerepte veenweidepolder tussen de Westfriese Omringdijk en de polders Beemster en Schermer. De Mijzenpolder is een zeer waardevol gebied voor flora en fauna. Het uitzicht in de polder is fantastisch.

Rood

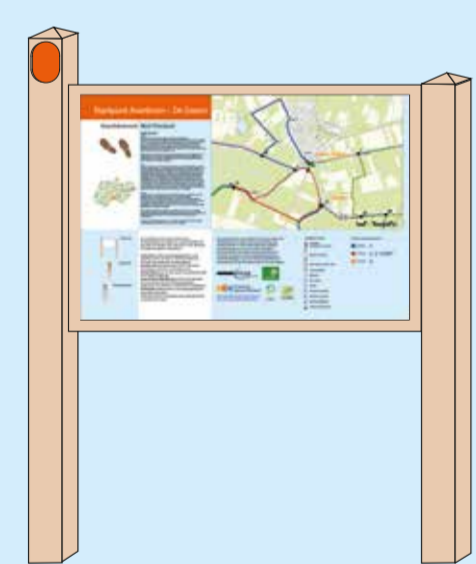
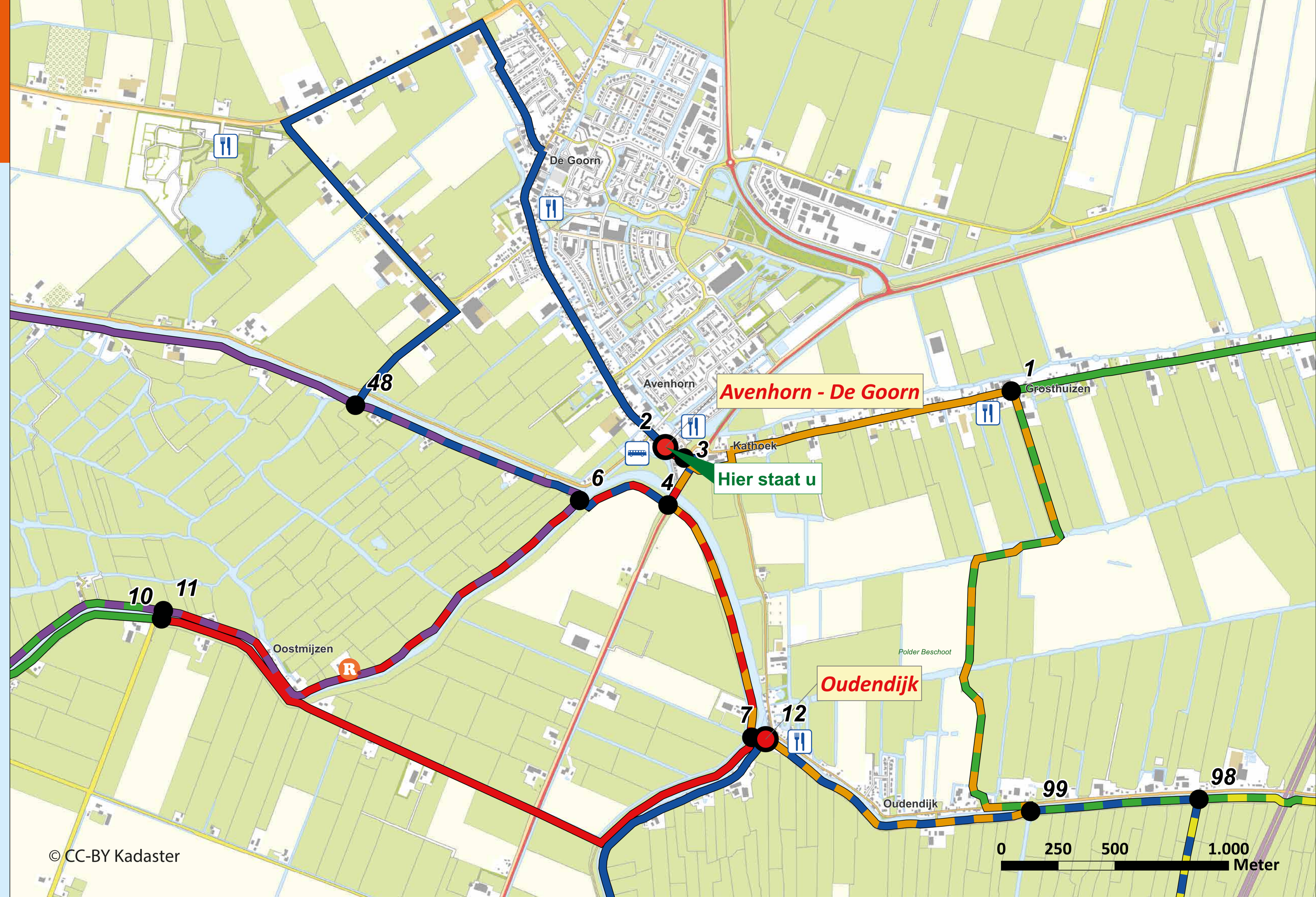
Als u de **rode** route van 7,7 kilometer lang loopt, komt u door de Mijzenpolder en de polder Beemster. De Mijzenpolder is een ongerepte veenweidepolder waar in het broedseizoen veel weidevogels zijn. Het gebied is zeer waardevol voor flora en fauna. De Beemster is in 1612 ingepolderd door Jan Adriaenszoon Leeghwater. Voor het leegpompen van het meer zijn 43 windmolens gebruikt. De kavelsloten en wegen zijn volgens een strak geometrisch patroon aangelegd. Zowel in de Mijzenpolder als in de Beemster staan stolpboerderijen. Dit type boerderij komt veel voor in Noord-Holland. De stolpboerderij bood onderdak aan het hele boerenbedrijf, aan mensen, dieren en oogst. Het vierkant was de centrale ruimte voor opslag van hooi of graan. Aan de achterzijde van het vierkant lag de koestal en aan de voorzijde de woonvertrekken. De dars, naast het woonvertrek, was opslagruimte voor paard en wagen en, later, machines. Aan de zijkant werd de dars afgesloten met indrukwekkend hoge darsdeuren. Typisch West-Fries is het wanneer ze aan de voorkant, aan de weg, zitten.

Oranje

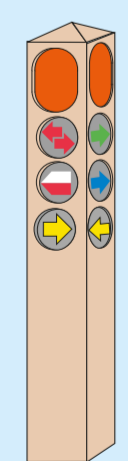
De **oranje** route van 7,1 kilometer loopt door de lintbebouwing van Grosthuizen, door de polder Beschoot, langs de polder Beetskoog en over de Beemsterdijk. Polder Beschoot, in 1459 Buutschoot genoemd, is omgeven door de IJsselmeerdijk, de Oudendijk, de Slimdijk, Grosthuizen en Scharwoude. In 1870 werd op de Slimdijk een stoomgemaal geplaatst ter vervanging van de twee watermolens die nodig waren om het polderwater in twee trappen in de ringvaart te lozen. De polder werd en wordt voornamelijk geëxploiteerd voor agrarische doeleinden.

De IJsselmeerdijk, Slimdijk en Dorpsweg in Oudendijk zijn onderdeel van de Westfriese Omringdijk. De Westfriese Omringdijk is ontstaan in de dertiende eeuw door het verbinden van dijken tot een dijkkring in het hart van Noord-Holland. De dijk omringt de regio West-Friesland.

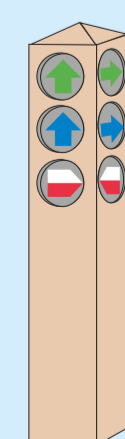
De graskade tussen knooppunten 4, 6 en 7 is verboden voor honden. De routes vanaf dit startpunt zijn daarom niet geschikt om met de hond te wandelen.



Startpunt



Keuzepunt



Routemarkering

Dit wandelnetwerk koppelt vele kilometers rondwandelingen aan elkaar. De rondwandelingen zijn gevarieerd van lengte. Alle routes zijn in twee richtingen met gekleurde pijlen bewegwijzerd.

Startpunten bieden parkeergelegenheid en vaak openbaar vervoer en horeca. U kunt hier kiezen uit minimaal twee gekleurde rondwandelingen.

Keuzepunten zijn genummerd (01-99). U kunt hier overstappen van de ene op de andere route.

Routepaaltjes langs de route geven met gekleurde pijlen de te volgen richting aan.

Lange-Afstand-Wandelpaden (LAW's & Streekpaden: wit-rood, geel-rood) zijn in de bewegwijzering opgenomen. De routes zijn op de kaart zwart aangegeven. **Verbindingsroutes** worden in de bewegwijzering met grijze pijlen aangeduid.

U kunt de LAW's en verbindingsroutes gebruiken bij het combineren van routes.

Dit wandelnetwerk is een initiatief van het Recreatieschap West-Friesland en is uitgevoerd in samenwerking met Staatsbosbeheer, Landschap Noord-Holland, het Hoogheemraadschap Hollands Noorderkwartier en de provincie Noord-Holland. De inventarisaties zijn uitgevoerd door Routewerk en Grontmij. Het project is mede mogelijk gemaakt door financiële bijdragen van de provincie Noord-Holland en de gemeenten in West-Friesland en Noord-Kennemerland.



www.wandelnetwerknoordholland.nl
www.recreatieschapwestfriesland.nl

LEGENDA KAART

- Startpunt
- Keuzepunt + nummer
- Route in netwerk
- Route in netwerk
- Route in netwerk
- LAW route (zwarte route)
- Informatiepunt
- Bushalte
- NS- station
- Horeca
- Honden aan de lijn
- Honden verboden
- Broedvogelgebied
- Laarzen geadviseerd

Routes vanaf dit startpunt:

- 6,8 km
- 7,7 km
- 7,1 km